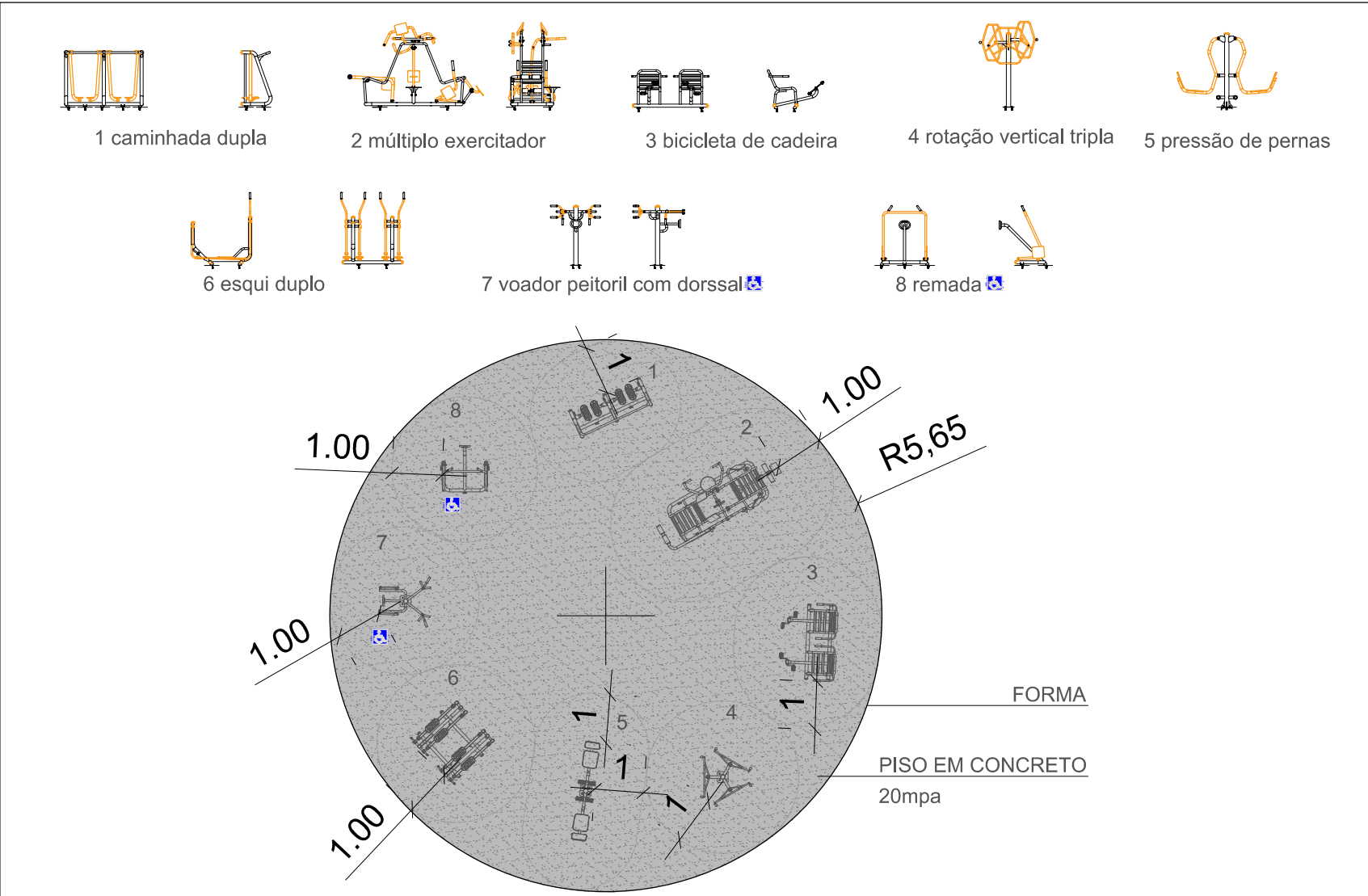
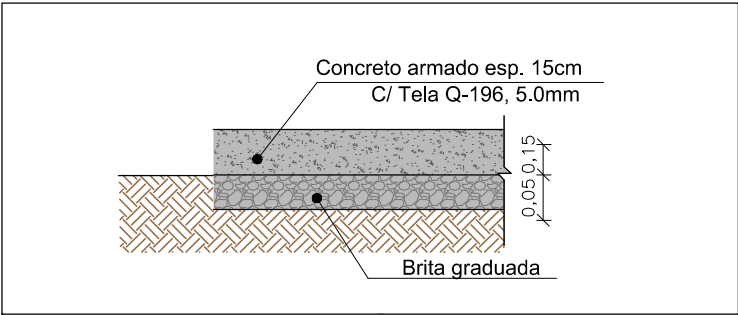




PLANTA BAIXA - ACADEMIA
ESC. 1:250

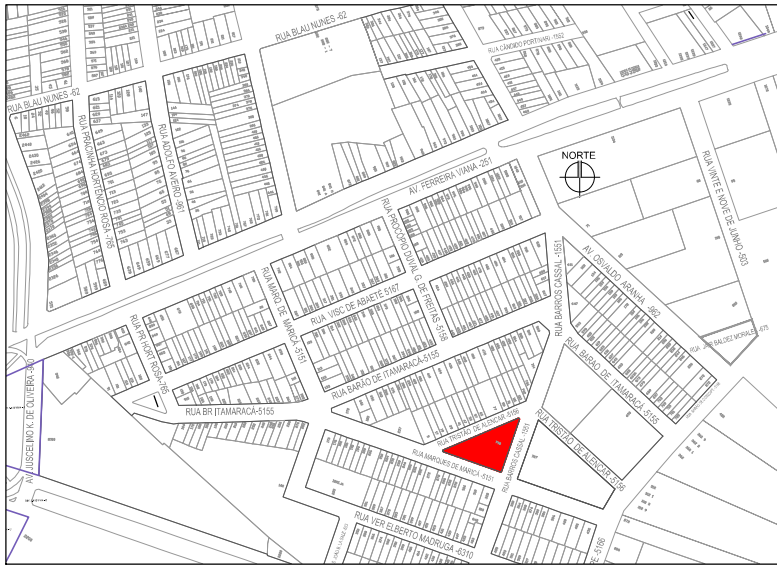


DETALHAMENTO - ACADEMIA
ESC. 1:125



DETALHAMENTO - RADIER
SEM ESCALA

CONVENÇÕES	
	MEIO-FIO EM CONCRETO - EXISTENTE
	RADIER EM CONCRETO ARMADO
	LUMINÁRIAS EXISTENTES
	ÁRVORES EXISTENTES



PLANTA DE SITUAÇÃO
ESC. 1:7500

vamos
compartilhar
a cidade

PREFEITURA

PROJETO DE
REQUALIFICAÇÃO
PRAÇAS

DIREITOS AUTORAIS RESERVADOS. PROIBIDA A REPRODUÇÃO TOTAL OU PARCIAL DESTA DESENHO SEM O EXPRESSO CONSENTIMENTO DO PROPRIETÁRIO

TÍTULO DO DESENHO

**PROJETO URBANÍSTICO - REQUALIFICAÇÃO
PRAÇA ALBERTO RUBINO**

PRANCHA

ÚNICA

MUNICÍPIO

PELOTAS

ESTADO

RIO GRANDE DO SUL

LOGRADOURO

RUA BARROS CASSAL COM RUA MARQUÊS DE MARICÁ, PELOTAS RS

CÓDIGO DO DESENHO

RPA-URB-01

NÚMERO DA REVISÃO

00

DATA

09/06/2022

EQUIPE TÉCNICA

ELISE LOPES DUTRA
ARQUITETA E URBANISTA | CAU/RS A46844-4

JOICE DA LUZ GARCIA
ENGENHEIRA ELETRICISTA | CREA/RS 214095

MIRELA FARIA
ENGENHEIRA CIVIL | CREA/RS 146401

Rua Menna Barreto, 752 - Pelotas/RS
Fone: (53) 32271513
Email: seplag@pelotas.rs.gov.br

SECRETARIA DE
PLANEJAMENTO E GESTÃO

Pelotas
vamos compartilhar a cidade